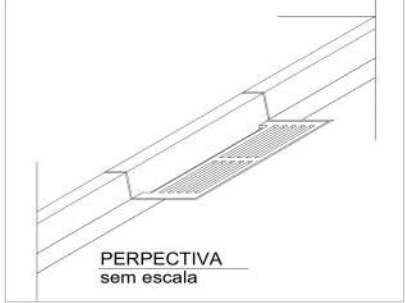
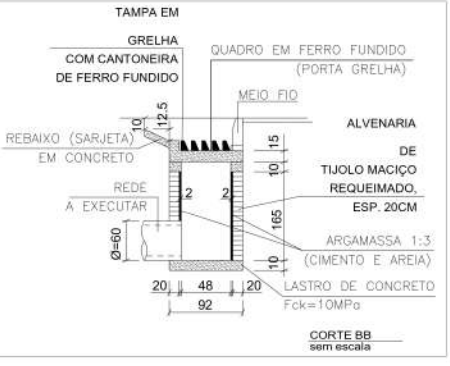
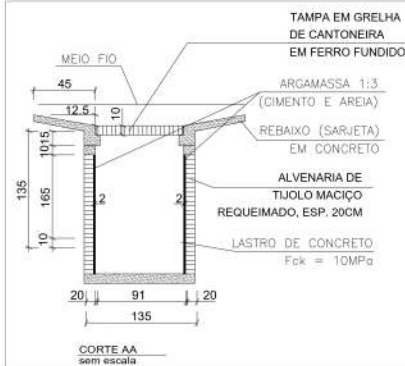


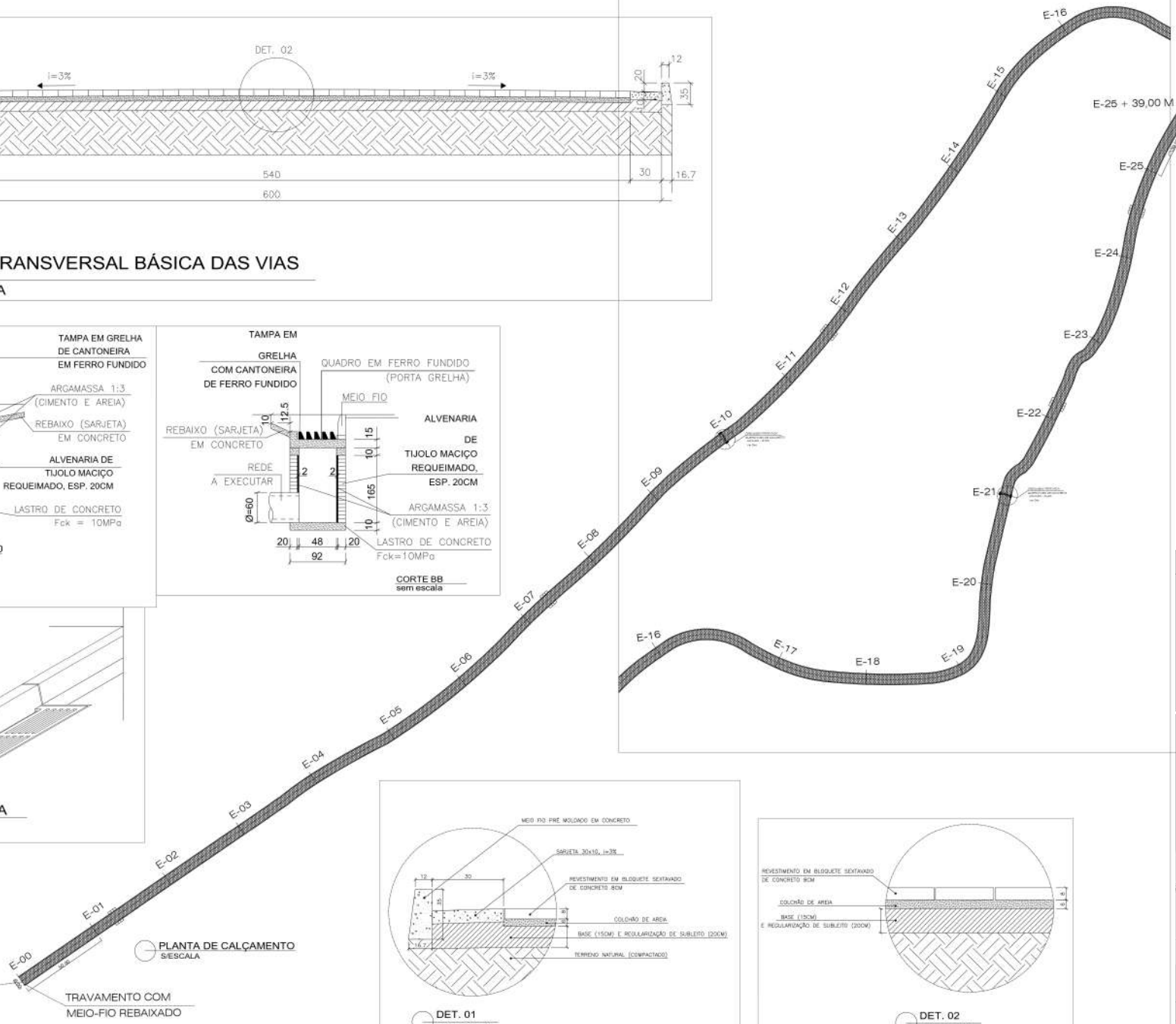
SEÇÃO TRANSVERSAL BÁSICA DAS VIAS

SEM ESCALA



PLANTA DE CALÇAMENTO

S/ESCALA



FINAL DO CALÇAMENTO
COORDENADAS GEOGRÁFICAS
22° 9'14.36" S 44° 37'16.40" W

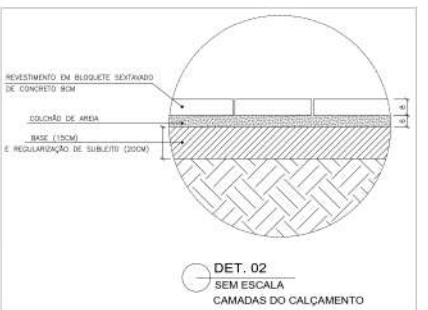
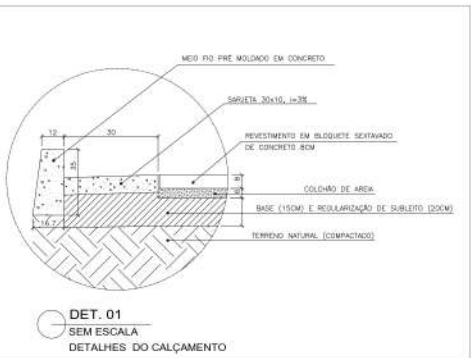
TRAVAMENTO COM
MEIO-FIO REBAIXADO

LEGENDA - CALÇAMENTO

- ALINHAMENTO EXISTENTE DA VIA
- MEIO FIO A EXECUTAR (PELO CONVÊNIO)
- SARJETA A EXECUTAR (PELO CONVÊNIO)
- CALÇADA A EXECUTAR (EM ETAPA FUTURA)
- RN - RAMPA A EXECUTAR (EM ETAPA FUTURA)
- ÁREA DE CALÇAMENTO e=8cm

LEGENDA - DRENAGEM

- REDE DE CONCRETO D600MM - A EXECUTAR
- SENTIDO DAS REDES DE DRENAGEM
- BOCA DE LOBO SIMPLES COM QUADRO GRELHA E CANTONEIRA DE FERRO FUNDIDO.



INÍCIO DO CALÇAMENTO
COORDENADAS GEOGRÁFICAS
09°39.41" S 44° 37'41.20" W

TRAVAMENTO COM
MEIO-FIO REBAIXADO

Responsável Técnico: Carlos Eduardo de Aguiar Neto (CREA-AL/001/01-91) (M) 3384-1448

Responsável Legal: Adriano de Aguiar Neto (CREA-AL/001/01-91) (M) 3384-1448

PREFEITURA MUNICIPAL DE ALAGOA

Proprietário: Prefeitura Municipal de Alagoa/AL

Projeto: 18.186.346/0001-91 (M) 3384-1448

ART - CREA-MG20221647608

ÁREA DE CALÇAMENTO EM PAVIMENTO INTERTRAVADO EM BLOCO SEXTAVADO, REDE DE DRENAGEM PLURAL E SINALIZAÇÃO VERTICAL: 7.734,00m²

ESTRADA VIAL DE ACESSO DO MUNICÍPIO DE ALAGOA AO MUNICÍPIO DE AURIZONA, ESTAÇÃO RUA A ESTAÇÃO 020 - ZONA RURAL, MUNICÍPIO DE ALAGOA/AL

01/02

16/12/2022