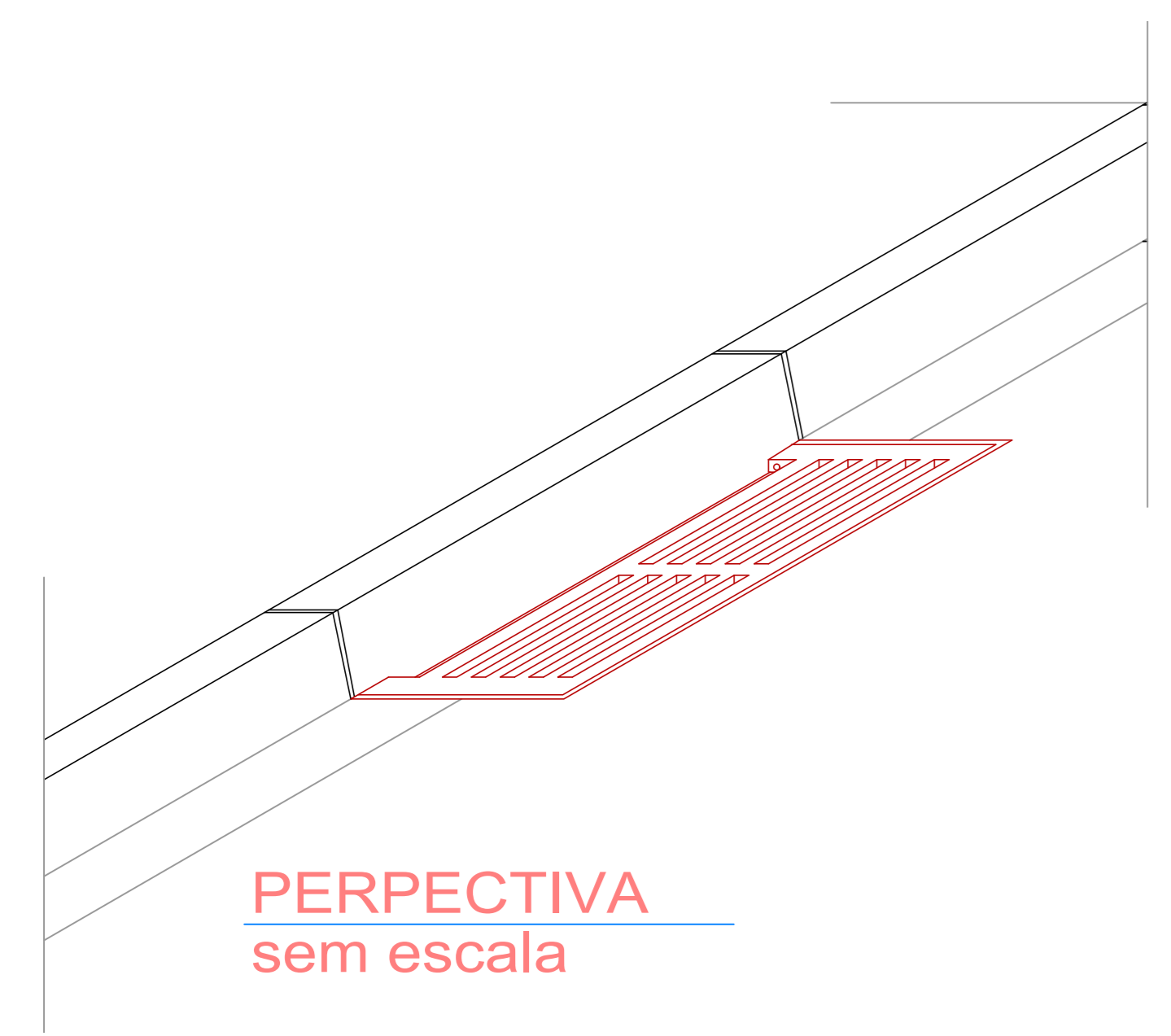
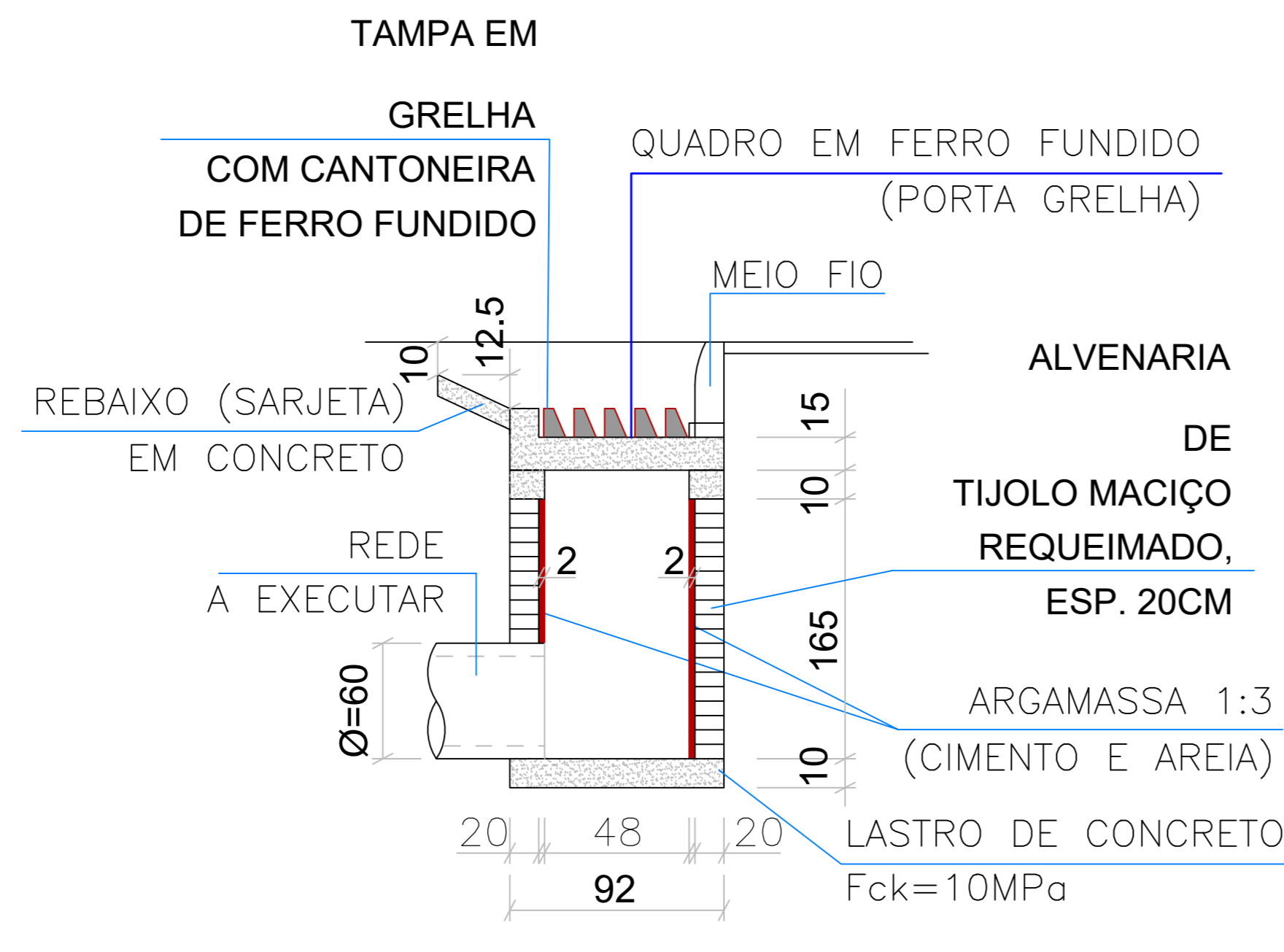
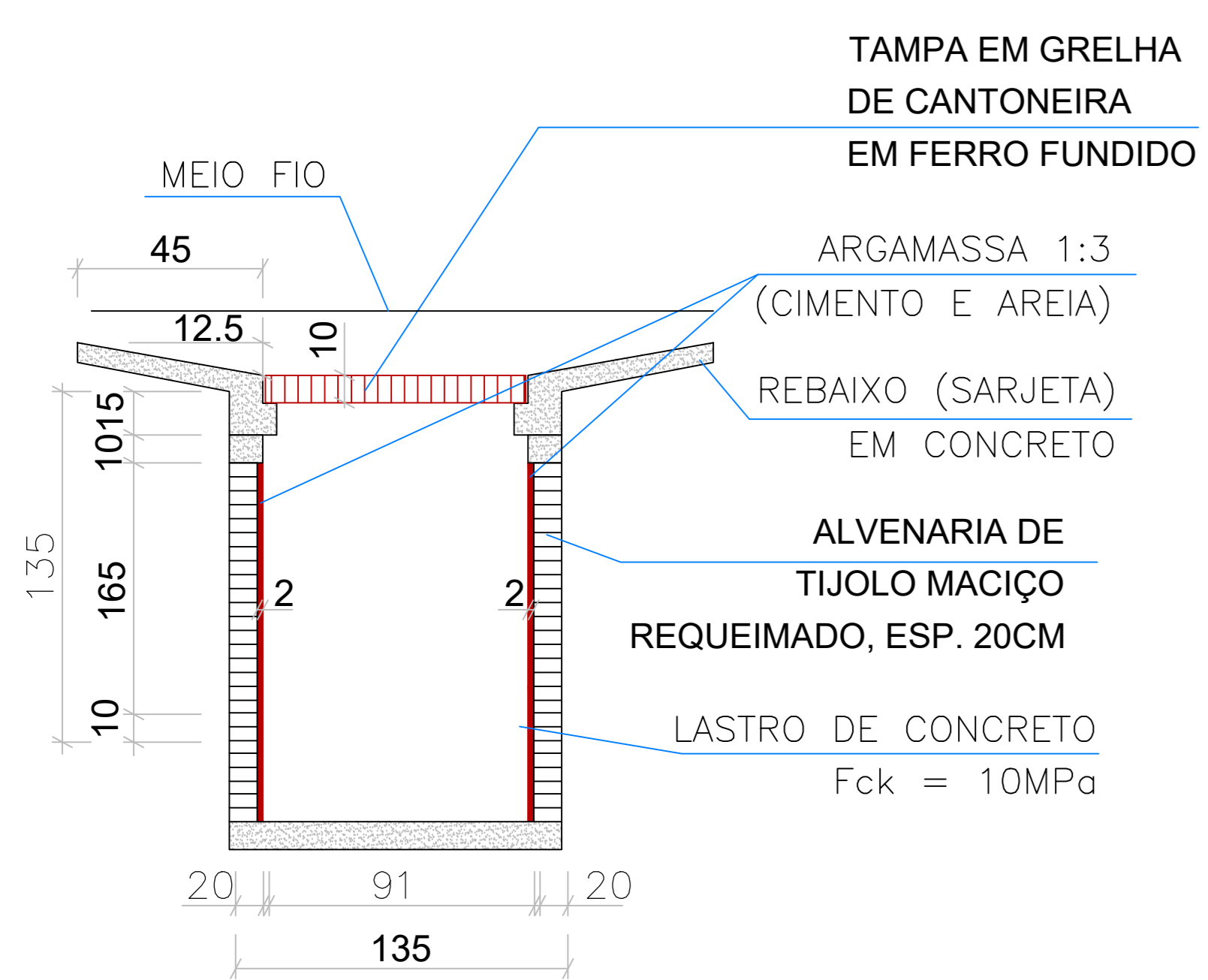


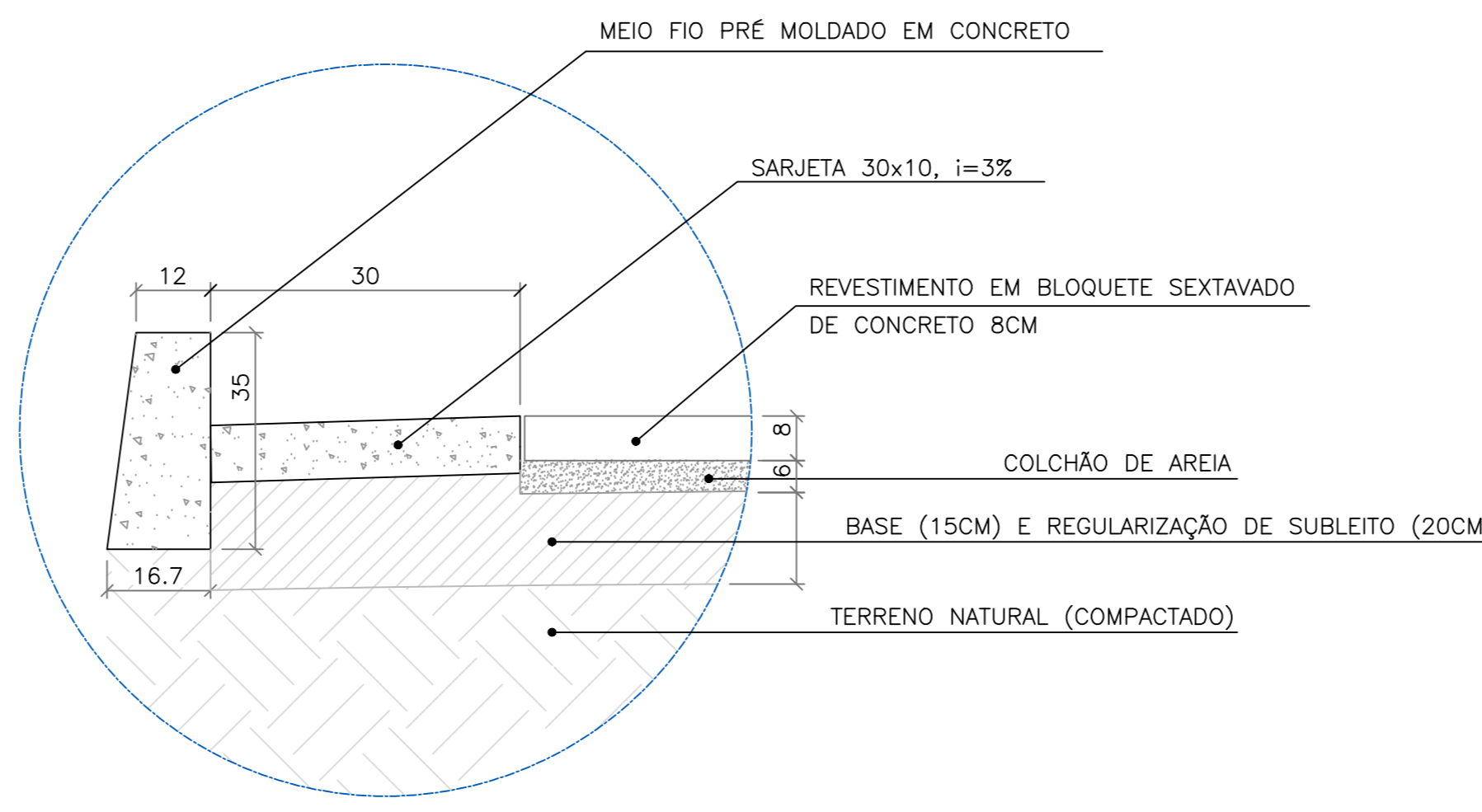
SEÇÃO TRANSVERSAL BÁSICA DAS VIAS SEM ESCALA



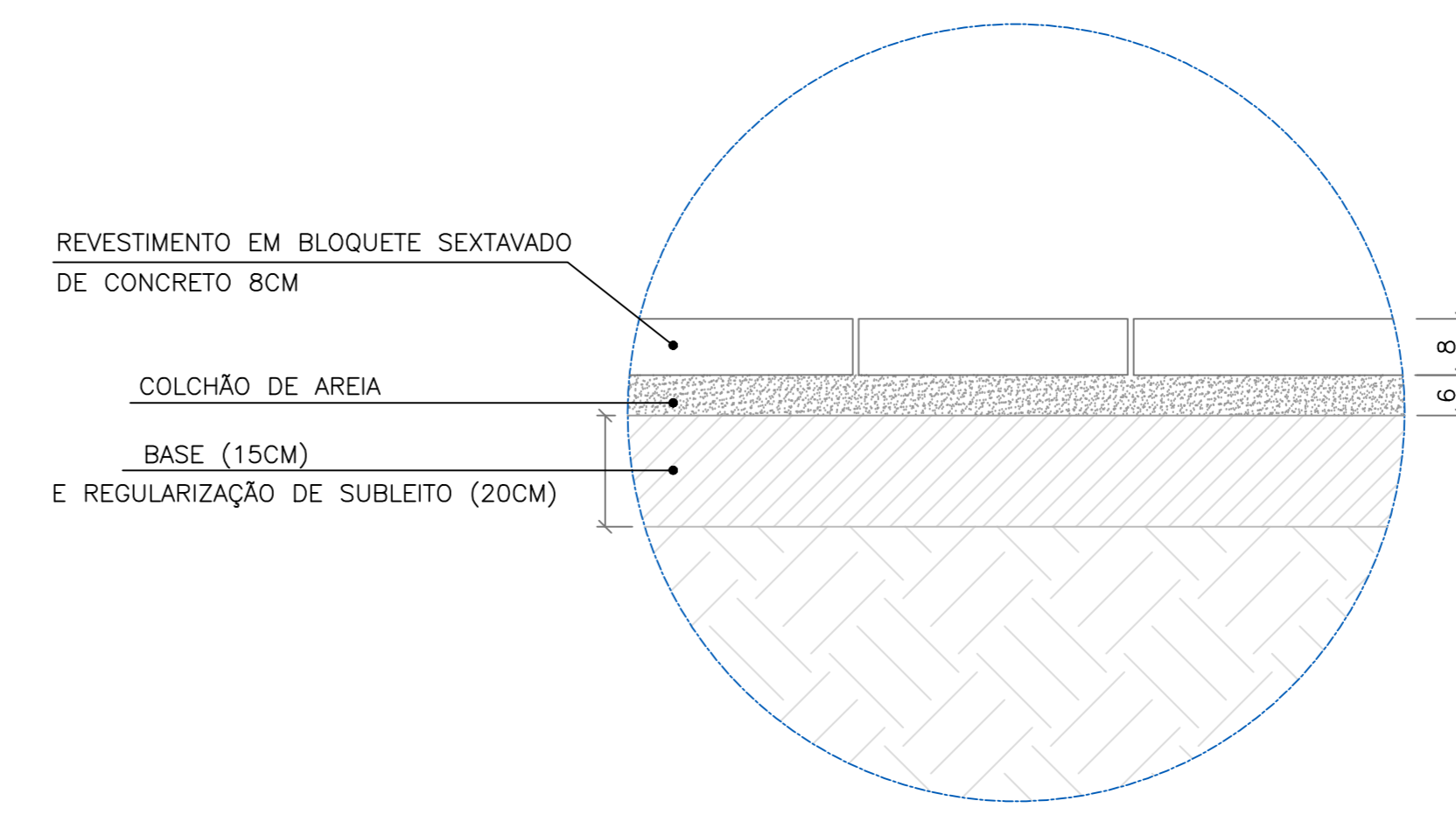
INÍCIO DO CALÇAMENTO
ORDENADAS GEOGRÁFICAS
09°39.41'S 44°37'41.20"W

TRAVAMENTO COM
MEIO-FIO REBAIXADO

PLANTA DE CALÇAMENTO
SEM ESCALA



DET. 01
SEM ESCALA
DETALHES DO CALÇAMENTO



DET. 02
SEM ESCALA
CAMADAS DO CALÇAMENTO

FINAL DO CALÇAMENTO
COORDENADAS GEOGRÁFICAS
22°9'14.36"S 44°37'16.40"W

E-25 + 39,00 M

TRAVAMENTO COM
MEIO-FIO REBAIXADO

LEGENDA:- CALÇAMENTO

- ALINHAMENTO EXISTENTE DA VIA
- MEIO FIO A EXECUTAR (PELO CONVÊNIO)
- SARJETA A EXECUTAR (PELO CONVÊNIO)
- CALÇADA A EXECUTAR (EM ETAPA FUTURA)
- RN - RAMPA A EXECUTAR (EM ETAPA FUTURA)
- ÁREA DE CALÇAMENTO e=8cm

LEGENDA:- DRENAGEM

- REDE DE CONCRETO D600MM - A EXECUTAR
- SENTIDO DAS REDES DE DRENAGEM
- BOCA DE LOBO SIMPLES COM QUADRO GRELHA E CANTONEIRA DE FERRO FUNDIDO.

Aprovações e Registros:

Responsável Técnico: Carlos Eduardo Pelegrini Negreiros
Engº Civil - CREA/MG N. 288.570/D

Responsável Legal: Juliana Diniz De Oliveira
Prefeita Municipal de Alagoa/MG

PREFEITURA MUNICIPAL DE ALAGOA

Proprietária: Prefeitura Municipal de Alagoa/MG | CNPJ: 18.186.346/0001-91 | Fone: (35) 3366-1448
ART - CREA-MG20221647608

Objeto: CALÇAMENTO EM PAVIMENTO INTERTRAVADO EM BLOCO SEXTAVADO, REDE DE DRENAGEM PLUVIAL E SINALIZAÇÃO VIÁRIA

Endereço da obra: ESTRADA VICINAL DE ACESSO DO MUNICÍPIO DE ALAGOA AO MUNICÍPIO DE AIURUOCA, (ESTACA 0,00 A ESTACA 25,00) - ZONA RURAL, MUNICÍPIO DE ALAGOA / MG

Área de regularização: 7.734,00m²

Folha: **01/02**

Revisão Nº: 01

Data: 16/12/2022

Indicada